

STADSPLAN FÖR DEL AV RÅSUNDA

MED LEDNING AV ÄLDRE FÖRSLAG

UPPRÄTTAD MARS 1912

AV

RÅSUNDA FÖRSTADS AKTIEBOLAG

Fr. W. Lundberg

Bild Lundberg

Solna stadsarkitektkontor
INNELIGGANDE EXEMPLAR

4 illas
på sätt nädligt brev af denna dag till Högst May till
Befallningshafvande i Hockholms län vännare utvisar.
Hockholms slott den 31 december 1912.

På nädligt Befallning:
Isak Thors

Att föreliggande förslag till Stadsplan
för en del af Råsunda Municipal-
kommun blef vid extra municipal-
stämma den 11 juni 1912 antaget, bekräftar
Bild Lundberg
Municipalstämmans Ordf.

SUNDBYBERGS KÖPING













HÅSTA

SJÖN

ÖFRE FRÖSUMDA

Höjdhöjden i meter över havets nivå

26.00
25.50
25.00
24.50
24.00
23.50
23.00
22.50
22.00
21.50
21.00
20.50
20.00
19.50
19.00
18.50
18.00
17.50
17.00
16.50
16.00
15.50
15.00
14.50
14.00
13.50
13.00
12.50
12.00
11.50
11.00
10.50
10.00
9.50
9.00
8.50
8.00
7.50
7.00
6.50
6.00
5.50
5.00
4.50
4.00
3.50
3.00
2.50
2.00
1.50
1.00
0.50
0.00

-  BEFINTLIGA BYGGNADER
-  GATOR
-  GATUBETECKNINGAR
-  KVARTERSNUMMER
-  MUNICIPALSTÄMMANENS GRÄNS
-  STADSPLANEGRÄNS
-  OMRÅDEN SOM IKKE FÅ BEBODGAS MED ÅPNET BYGGNADSSÄTT
-  OMRÅDEN SOM FÅ BEBODGAS MED SLUTET BYGGNADSSÄTT
-  OMRÅDEN SOM IKKE FÅ BEBODGAS (FÖRGÅRDAR o. d.)
-  ALLMÄNNA PLATSER ÅRSDLA ATT PLANteras
-  NIVÅKURVOR I METER ÖVER HAVETS NIVÅ
-  HÖJDLÄGEN I METER ÖVER HAVETS NIVÅ



SKALA 1:2000